










Geobasisdaten: © Bayerische Vermessungsverwaltung (www.geodaten.bayern.de) 2018

<b>Breitbandausbau Freyung</b>  vorläufiges Erschließungsgebiet zur Markterkundung  Stadtgrenze <b>gewerblich</b>  min 30 bis 100 Mbit/s  weniger als 30 Mbit/s <b>privat</b>  min 30 bis 100 Mbit/s  weniger als 30 Mbit/s	Bearbeitet von: M. Himmelstoß 27.04.2020	Maßstab 1 : 20000 	Blatt: 1
		Breitbanderschließung Stadt Freyung (Ausschnitt-Süd)	
PROJ.: FREYUNGST09 TYP: BayGibitR			IK-T Manstorfer und Hecht Margaretenstr. 15 93047 Regensburg